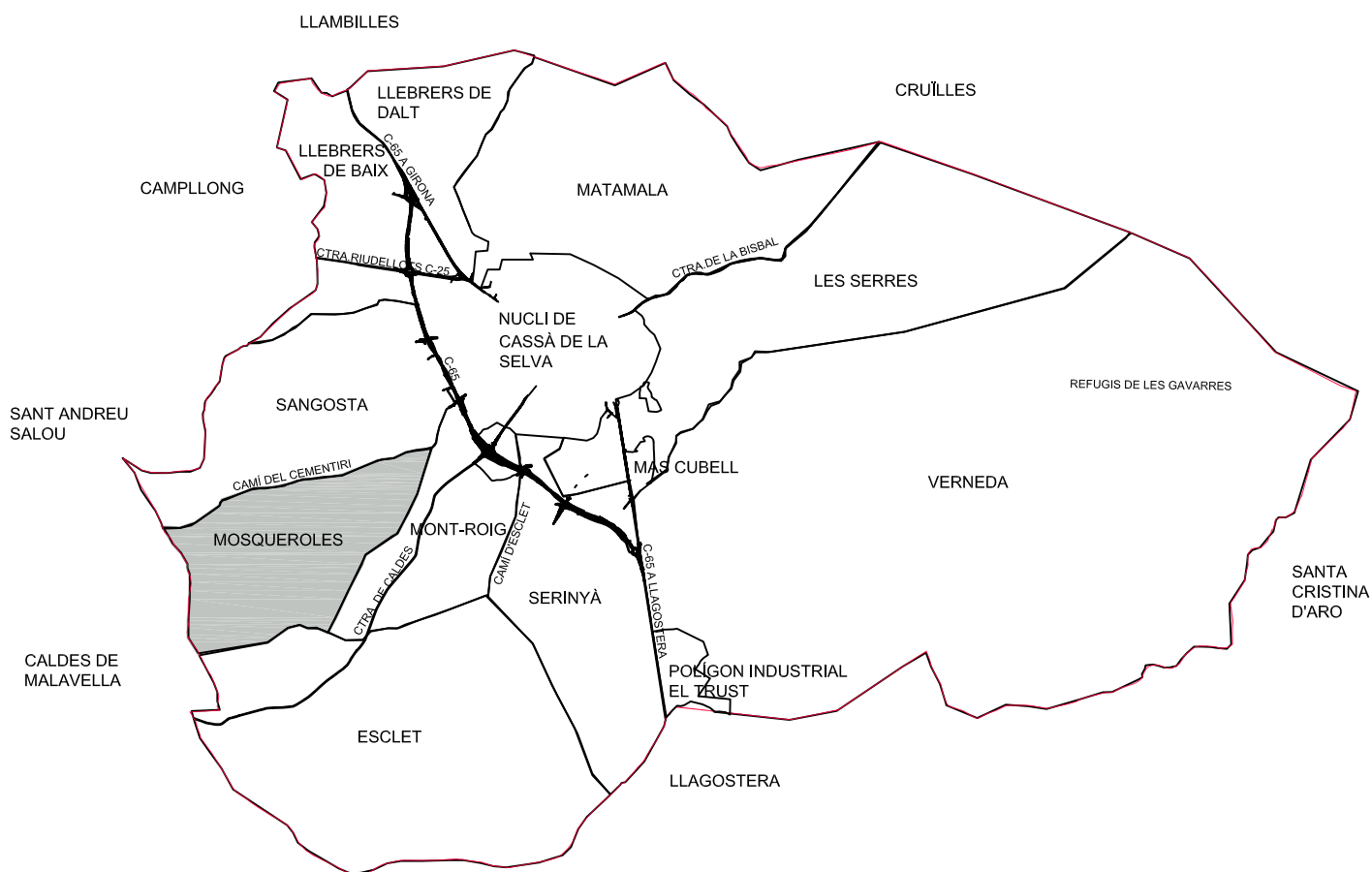


VEÏNAT DE MOSQUEROLES

ACCÉS PRINCIPAL AL VEÏNAT:

Des del nucli urbà, tant per la banda dreta de la carretera de Caldes de Malavella, com per la banda esquerra del camí del cementiri (camí vell a Sant Andreu Salou).



VEÏNAT DE MOSQUEROLES

1.- GEOGRAFIA DEL VEÏNAT

El veïnat de Mosqueroles està situat en el quadrant sud-est de Cassà. Molt planer, les seves cotes varien entre els 100 i 130 m sobre el nivell del mar. La riera Susvalls segueix el límit nord.

La vegetació espontània és més present que en altres veïnats de la plana, però formant illes de poca superfície. Hi podem trobar fonamentalment sureda amb roures, brolles arbrades, bosc mixt de suro i pins, i algunes arbredes de pollancre i eucaliptus. La vegetació de ribera és força degradada.

2.- NOTES HISTÒRIQUES

Segons el diccionari d'Alcover, Mosqueroles etimològicament és un derivat diminutiu del toponímic *Mosquera*. Aquest topònim, probablement, deriva del llatí *muscaria* (que significa molsosa), derivat de *muscu*, molsa. Segons la memòria oral, Mosqueroles podria venir de "muscaroles" perquè hi havia un estany i molts mosquits.

Com ja s'ha explicat en el text referent al veïnat de Mont-Roig, en un document fundacional de la canònica gironina de l'any 887 referent a l'església de Sant Martí se cita *Basilicam sancti Martini prope Perules*. *Perules* (veïnat de Perles) és un dels veïnats més esmentats en els documents antics i correspon als actuals Mosqueroles i Mont-Roig.

El veïnat de Mosqueroles es correspon amb la part nord-occidental de l'antic veïnat de Perles. Fou creat durant la darrera dècada del s. XVI quan uns masos propers a l'Estany de Mosqueroles decidiren crear un nou veïnat més reduït, escindint-se del de Perles. Perles llavors quedà amb el territori que comprenia, tant sols, el que avui es coneix com a veïnat de Mont-Roig.

Cap a finals del segle XIV hi va haver una davallada demogràfica i una forta crisi en el camp. Aquests fets van provocar una disminució dels ingressos feudals. Els pagesos de remença eren sotmesos als anomenats "mals usos" per part dels senyors feudals que, entre d'altres coses, els obligaven a pagar una redempció en cas de voler canviar de terres i de casa. Era sobre la collita de cereals on queien les imposicions més fortes. L'any 1462 els pagesos s'alçaren violentament exigint la derogació d'aquestes càrregues per part dels senyors feudals. El conflicte remença no es va resoldre definitivament fins a partir del 1501. Sempre s'ha dit que fou per aquesta època quan va haver-hi la dessecació de l'estany de Mosqueroles.

De fet, l'estany de Mosqueroles va ser dessecat pel propietari del mas Mosqueroles, l'honorable Joan de Segurioles, a l'any 1442, en fer construir un túnel per sota de la riera Verneda que permetia fer escórrer les aigües de l'estany cap a la riera Gotarra que passa a un nivell més baix. També d'aquesta època data la construcció del vall

madral de Mosqueroles que condueix les aigües fins al túnel esmentat. D'aquesta manera es van recuperar més de 300 vessanes per a conreu i prats.

Segons el padró d'habitants del 1894, alguns masos d'aquest veïnat encara són regentats per les mateixes famílies, per exemple, can Mercader, can Dalmau i can Paradets per la banda Vilaret.

Can Mercader i cal Got, són dues masies annexes i es corresponen amb l'antic mas Roca que ja apareix documentat en el Cadastre de 1733. Va ser a l'any 1852 quan els Mercader adquiriren part del mas Roca i s'establiren al veïnat de Mosqueroles.

Can Paradets, es correspon amb la masia de can Prats, la qual fou construïda l'any 1777, per Joan Prats després de comprar 12 vessanes de terra del mas Dalmau de Perles. La filla hereva, la M^a Rosa Prats i Vicens es casà amb en Salvi Vilaret.

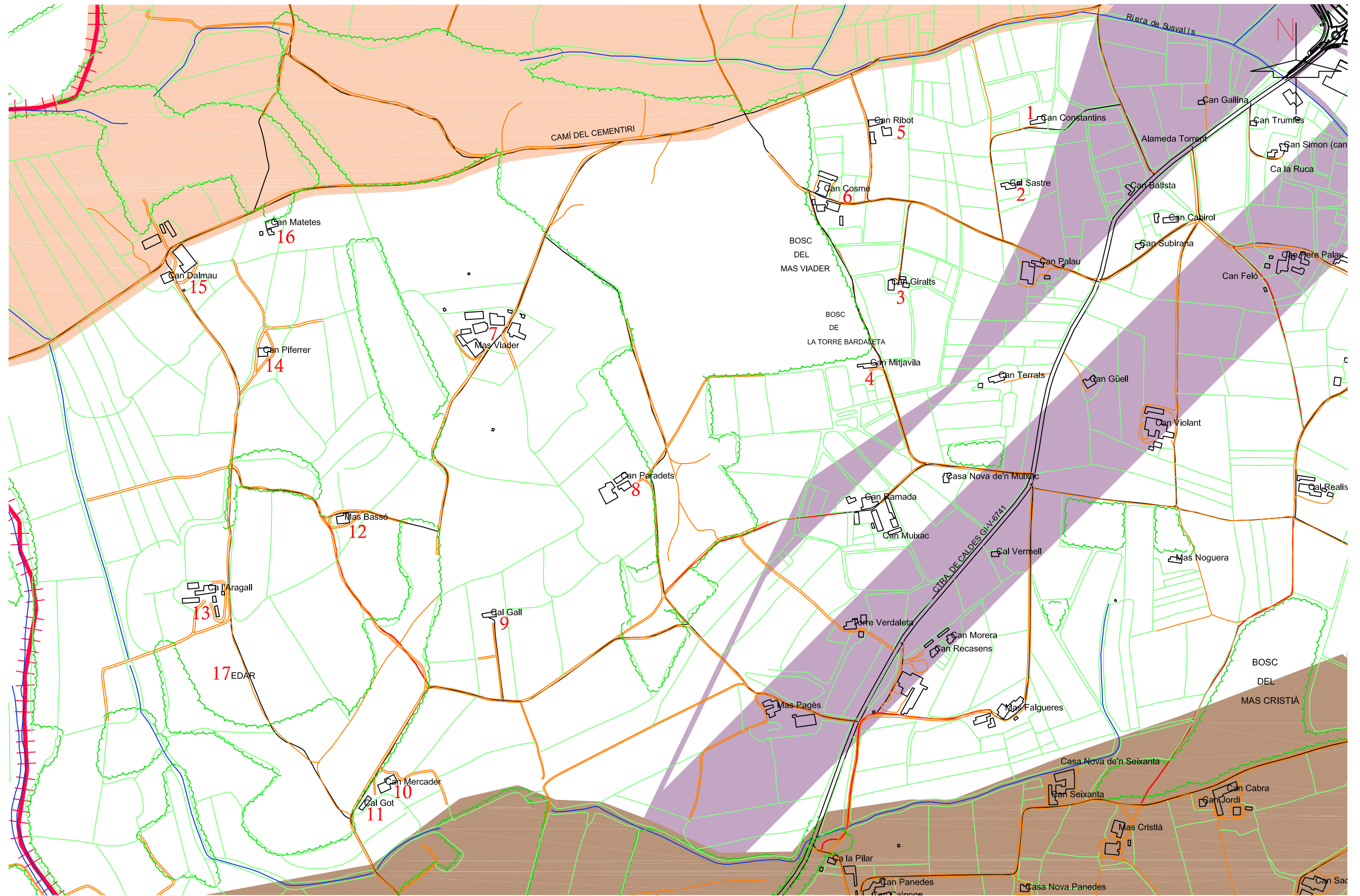
El mas Dalmau de Mosqueroles, es correspon amb l'antic mas Mosqueroles. A l'any 1477 en Grau Dalmau de Perles, comprà el mas a la viuda de Joan de Segurioles i posteriorment el mas fou conegut amb el nom de mas Dalmau de Mosqueroles.

Segons el cadastre de 1733, el mas Cosme s'havia anomenat *mas Romaguera* però en els padrons d'habitants actuals no s'ha trobat aquest motiu.

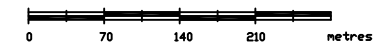
Cal Boig de la Passera és un dels motius que ha variat i ha canviat amb el pas del temps. En el padró de 1950 surt com a *cal Boig de la Passera*. Es correspon amb l'antic mas Cristià de la Passera, masia que es construï l'any 1785, i actualment es correspon amb can Ribot de Mosqueroles.

Cal Coix és un motiu del qual només tenim constància en el padró de 1950 ja que es va enderrocar pels volts del 1970. Segons la memòria oral, era una casa molt petita que es trobava situada a llevant de cal Gall, en terres de l'actual mas Pagès, del veïnat de Mont-Roig.

VEÏNAT DE MOSQUEROLES					
Núm. veïnat	Nom	Coordenades UTM 31 ETRS89		Referència cadastral	
		X	Y	Polígon	Parcel.la
1	Can Constantins	488428	4636262	5	173
2	Cal Sastre	488362	4636139	5	174
3	Can Giralts	488140	4635953	10	20
4	Can Mitjavila	488098	4635799	10	17
5	Can Ribot	488128	4636243	5	165
6	Can Cosme	488014	4636127	5	163
7	Mas Viader	487394	4635887	10	7
8	Can Paradets	487626	4635584	10	10
9	Cal Gall	487373	4635328	10	8
10	Can Mercader	487193	4635002	10	38
11	Cal Got	487174	4634985	10	37
12	Mas Bassó	487094	4635506	10	55
13	Ca l'Aragai	486838	4635369	10	4
14	Can Piferrer	486948	4635823	10	5
15	Can Dalmau	486791	4636003	10	63
16	Can Matas (can Matetes)	486963	4636067	10	6
17	EDAR Cassà (depuradora)	486833	4635181	10	61



AJUNTAMENT DE CASSÀ DE LA SELVA
 Servels Tècnics Municipals
 Rambla Onze de Setembre, 107 - 17244 Cassà de la Selva
 Telèfon: 972 460005 - Fax: 972 463708
 e-mail: ajuntament@cassa.cat



VEÏNAT de MOSQUEROLES
 Escala 1/7.000 PLÀNOL 05