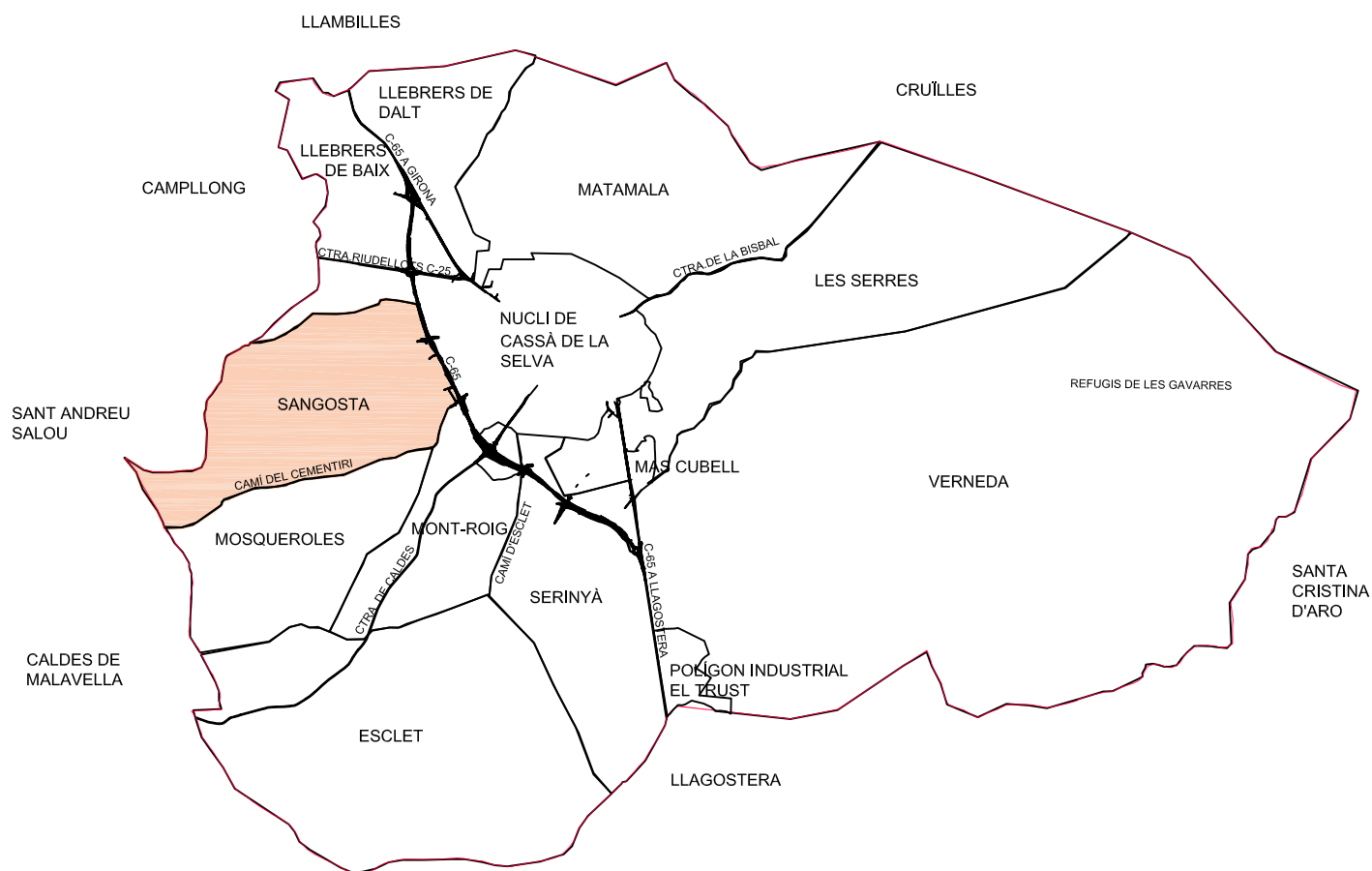


VEÏNAT DE SANGOSTA

ACCÉS PRINCIPAL AL VEÏNAT:

Des del nucli urbà pel camí del Remei, i pel camí del cementiri (camí vell a Sant Andreu Salou)



VEÏNAT DE SANGOSTA

1.- GEOGRAFIA DEL VEÏNAT

El veïnat de Sangosta està situat en el quadrant oest de Cassà de la Selva. Es tracta d'una zona molt planera. La cota topogràfica varia entre 100 i 110 m d'altitud. Al nord, hi trobem la riera Seca.

La vegetació espontània és poc present en extensió, i es tracta bàsicament de sureda amb roures. La vegetació de ribera és força degradada.

2.- NOTES HISTÒRIQUES

Sangosta està format pel veïnat de Sangosta, topònim que ja és esmentat en el segle XI (l'any 1066) com a *villa Solgusta* (vil.la Sangosta), i el de Ventallol, topònim que està documentat en el segle XIII (l'any 1229).

Al veïnat de Sangosta hi ha l'Ermita de la Mare de Déu del Remei, la qual està adossada a la masia del mas Ros de Sangosta, documentat l'any 1.271. El seu propietari, en Jeroni Roviola i Ros, l'any 1692 rebé autorització per edificar la capella, la qual quedà acabada l'any 1735. A la llinda de la porta hi ha la següent inscripció: *Hieronimus Roviola et Ros. Pvre.-1735*. Durant la guerra, l'ermita va ser destinada a quadra d'animals però es va restaurar posteriorment. A l'absis hi ha un fresc de l'escena bíblica de les Noces de Canà de Galilea, obra de l'artista Benet Casabó (més conegut per Benet Pintor). A principis d'octubre s'hi celebra la festa del Remei.

El mas Tomàs de Sangosta, documentat l'any 1256, es correspon actualment amb les dues masies annexes de can Peret Mariano i cal Terrisser (dit també can Badia).

El mas Fonollar, documentat el 1515, anteriorment era conegut com el mas de sa Rovira a l'any 1328. Al 1785 el seu propietari Josep Gay, va parcel·lar les terres dels mas i es va vendre la masia en diverses peces i en ella hi hagué diferents estadants anomenats: can Vallera, can Garriga, can Maymí, can Sidro i cal Esparter. Can Sidro era també conegut com can Sidro de les Pestes.

El mas Güitó de Sangosta queda documentat l'any 1314. Posteriorment se l'anomenà mas Güitó de la Bassa. Al segle passat en anar-hi de masover una persona procedent de cal Xai de Santa Pellaia que es deia Josep i que era conegut com en Jep Xai, el nom del mas passà a denominar-se can Jep Xai, malgrat els 600 anys que feia que s'anomenava mas Güitó.

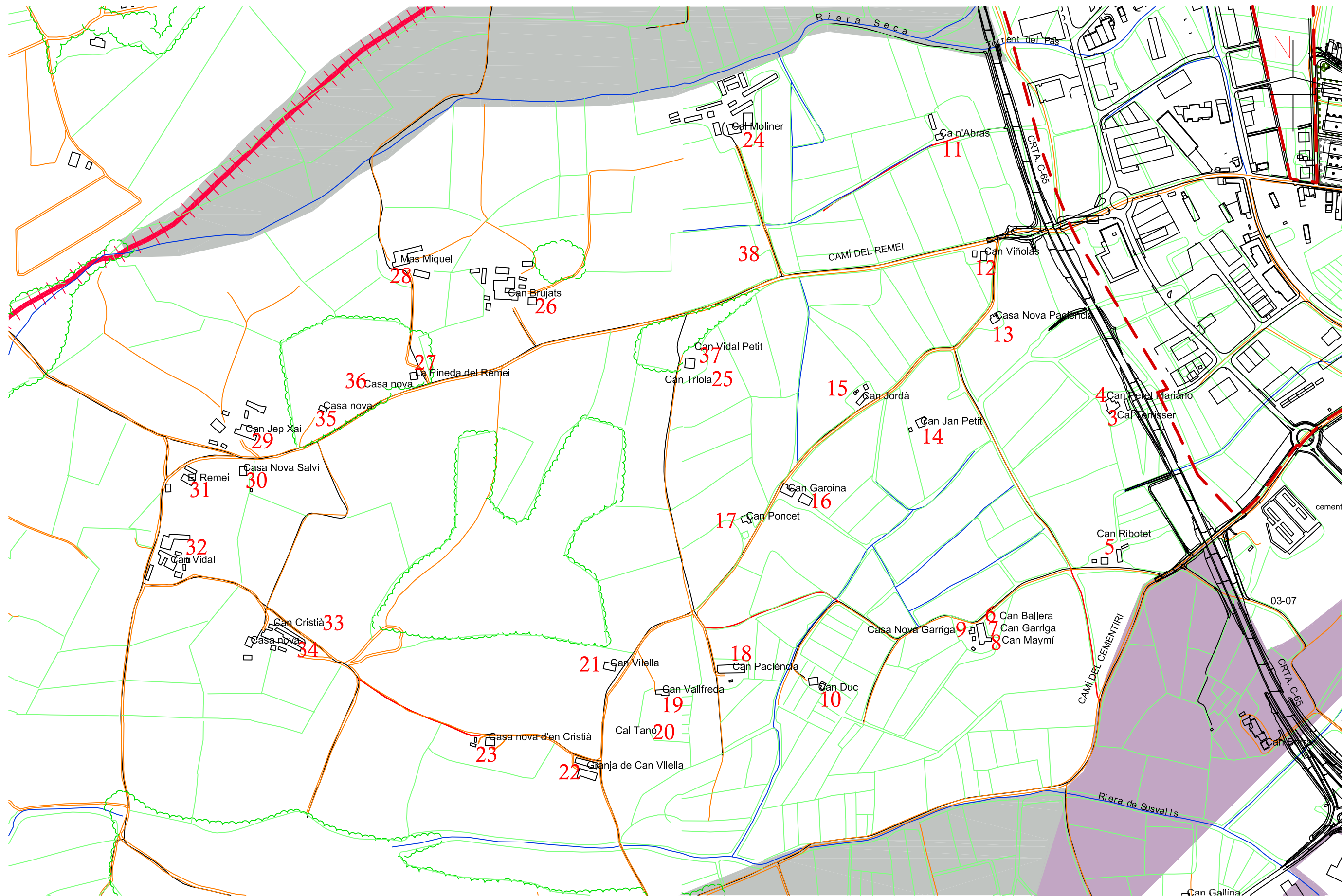
El mas Miquel, era conegut anteriorment com a mas Argimont, documentat l'any 1225. Els Miquel començaren a habitar el mas al s. XVI, a l'any 1525 ja hi vivia en Bernat Miquel.

Pel que fa a Can Poncet, segons el darrer arrendatari que hi va viure, el Sr. Martí Riera, que el deixà a l'any 1984, explicava que el nom de can Poncet venia del primer propietari que era originari de can Poncet de Romanyà.

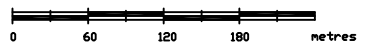
Can Garoina, can Ribot Rajoler (can Ribotet), can Paret Mariano, mas Vallfreda, can Moliné, Brujats, mas Vidal, mas Miquel i cal Tano són algunes de les masies que se citen en el padró d'habitants de 1894.

Pel que fa al *mas Escach* de Sangosta, documentat l'any 1210, actualment es correspon amb el mas Vidal de Sangosta.

VEÏNAT DE SANGOSTA					
Núm. veïnat	Nom	Coordenades UTM 31 ETRS89		Referència cadastral	
		X	Y	Polígon	Parcel.la
3	Cal Terrisser	488619	4637087	5	105
4	Can Peret Mariano	488604	4637095	5	102
5	Can Ribotet	488597	4636844	5	111
6	Can Ballera	488397	4636733	5	129
7	Can Garriga	488387	4636716	5	129
8	Can Maymí	488403	4636714	5	129
9	Casa nova Garriga	488384	4636729	5	130
10	Can Duc	488128	4636649	5	125
11	Ca n'Abras	488330	4637535	5	47
12	Can Viñolas	488402	4637341	5	93
13	Casa nova Paciència	488415	4637240	5	206
14	Can Jan Petit	488295	4637071	5	89
15	Can Jordà	488202	4637108	5	91
16	Can Garoina	488079	4636954	5	87
17	Can Poncet	488011	4636915	5	84
18	Can Paciència	487988	4636671	5	119
19	Can Vallfreda	487876	4636628	5	121
20	Cal Tano	487841	4636569	5	122
21	Can Vilella	487790	4636672	5	72
22	Granja de can Vilella	487731	4636496	5	159
23	Casa nova d'en Cristià	487592	4636546	5	158
24	Cal Moliner	487989	4637546	5	40
25	Can Triola	487923	4637162	5	79
26	Can Brujats	487609	4637277	5	39
27	La Pineda del Remei	487470	4637145	5	38
28	Mas Miquel	487449	4637331	5	38
29	Can Jep Xai	487196	4637055	5	36
30	Casa nova Salvi	487191	4636990	5	65
31	El Remei	487099	4636980	5	64
32	Can Vidal	487066	4636847	5	67
33	Can Cristià	487232	4636719	5	68
34	Casa nova	487242	4636701	5	68
35	Casa nova	487317	4637090	5	37
36	Casa nova	487383	4637141	5	200
37	Can Vidal Petit	487964	4637173	5	204
38	Casa nova	488008	4637362	5	40



AJUNTAMENT DE CASSÀ DE LA SELVA
Servels Tècnics Municipals
 Rambla Onze de Setembre, 107 - 17244 Cassà de la Selva
 Telèfon: 972 460005 - Fax: 972 463708
 e-mail: ajuntament@cassa.cat



VEÏNAT de SANGOSTA
 Escala 1/6.000 PLÀNOL 03